









LEGENDA:

-  - Cyklistický chodník - prepojenie s cestou III/2087 a parkoviskom - asfalt - 66,19 m<sup>2</sup>
-  - Monolitický železobetónový oporný múr - 8 bm
-  - Cestný betónový obrubník 100x20x10 cm osadený nastojato bez prevýšenia - 8,17 bm
-  - Parkový betónový obrubník 100x20x5 cm osadený nastojato bez prevýšenia - 36,32 bm
-  - Líniový odvodňovací žľab ACO DRAIN XtraDrain - X100C (trieda zaťaženia D400) - 2 bm

LEGENDA

-  STAV KN
-  SKUTOČNÝ STAV
-  MIESTNY VODOVOD
-  PLYN STL
-  NADMORSKA VYSKA
-  CYKLOCHODNIK

KS 2112 - Miestne komunikácie

názov akcie ZVÝŠENÍ PŘÍSTUPNOSTI A BEZPEČNOSTI KE KULTURNÍM PAMÁTKAM V ČESKO-SLOVENSKÉM POHRANIČÍ		 <b>BroCom s.r.o.</b> Závodská 2963/4, 010 01 Žilina broncek.ondrej@gmail.com 0911 140 455		čís. sady
objekt SO-01 STAVEBNÉ ÚPRAVY LÁVKY PRE PEŠÍCH PONAD RIEKU VÁH SO ZVÝŠENÍM ZAŤAŽITELNOSTI A ÚPRAVOU ŠÍRKOVÝCH PARAMETROV PRE CYKLODOPRAVU	gen. proj.	Ing. Branislav Meliš, PhD.	dátum <b>08/2022</b>	profesia <b>doprava</b>
	zodp.proj.	Ing. Ondrej Bronček 		
názov výkresu <b>SITUÁCIA</b>	vypracoval	Ing. Matúš Bronček	mierka <b>1 : 250</b>	čís. výkresu <b>2</b>
	stupeň	DRS		
investor	<b>Obec Strečno, Sokolská 487, 013 24 Strečno</b>		formát <b>2A4</b>	